



**КОМИТЕТ ИМУЩЕСТВЕННЫХ ОТНОШЕНИЙ
АДМИНИСТРАЦИИ ПЕРМСКОГО МУНИЦИПАЛЬНОГО ОКРУГА**

РЕШЕНИЕ

о размещении объектов № 1321

Пермский край
Пермский округ

23.05.2024

Комитет имущественных отношений администрации Пермского муниципального округа разрешает Акционерному обществу «Газпром газораспределение Пермь» (ИНН 5902183841, ОГРН 1025900512670, почтовый адрес: 614000, г. Пермь, ул. Петропавловская, 43)

размещение объекта «газопровод давлением до 1,2 Мпа, для размещения которого не требуется разрешения на строительство»

на землях муниципальная собственность

на срок 1 год

Местоположение: Пермский край, Пермский муниципальный округ, с.п. Сылва, ул. Ельниковская, к дому 10

Приложение: схема предполагаемых к использованию земель или части земельного участка.

Особые условия использования:

1. При размещении объекта учесть параметры ширины проезда улично-дорожной сети, во избежание сужения полосы отвода дороги.
2. Получение разрешения на производство земляных работ.

Заместитель председателя комитета



(подпись, печать)

М.В. Королева

Схема предполагаемых к использованию земель или части земельного участка

Объект: Газопровод давлением до 1,2 Мпа, для размещения которого не требуется разрешения на строительство
 Местоположение: расположенных по адресу: Пермский край, м.о. Пермский,
 с.п. Сытва, ул. Ельниковская, к дому 10

Площадь земель или части земельного участка, кв.м.: 324

Категория земель: земли населенных пунктов

Вид разрешенного использования:

Описание границ смежных землепользователей:

От точки н1 до точки н5 - земельный участок с кадастровым номером 59:32:0050027:3190

От точки н5 до точки н6 - земельный участок с кадастровым номером 59:32:0050027:14553

От точки н6 до точки н7 - земельный участок с кадастровым номером 59:32:0050027:114

От точки н7 до точки н9 - земельный участок с кадастровым номером 59:32:0050027:14553

От точки н9 до точки н11 - земельный участок с кадастровым номером 59:32:0050027:114

От точки н11 до точки н12 - земельный участок с кадастровым номером 59:32:0050027:13642

От точки н12 до точки н13 - земельный участок с кадастровым номером 59:32:0050027:14553

От точки н13 до точки н14 - земли общего пользования

От точки н14 до точки н18 - земельный участок с кадастровым номером 59:32:0050027:1871

От точки н18 до точки н1 - земельный участок с кадастровым номером 59:32:0050027:14553


Каталог координат, м

№ точки границы	X	Y
н1	521894.13	2260734.40
н2	521892.70	2260735.22
н3	521890.26	2260738.09
н4	521890.80	2260739.66
н5	521891.66	2260742.17
н6	521884.65	2260745.04
н7	521880.45	2260733.80
н8	521880.94	2260733.57
н9	521878.09	2260727.49
н10	521878.00	2260727.25
н11	521872.12	2260714.67
н12	521866.79	2260699.65
н13	521872.06	2260697.85
н14	521873.85	2260702.35
н15	521883.56	2260727.22
н16	521884.72	2260730.19
н17	521885.93	2260730.73
н18	521886.84	2260731.14
н19	521887.23	2260732.10
н20	521890.35	2260730.82
н21	521892.56	2260730.59
н1	521894.13	2260734.40

Условные обозначения:



- предполагаемый участок земель, на которых планируется размещение объекта




- границы и номер земельного участка, сведения о которых внесены в ЕГРН



- границы и номер объекта капитального строительства, сведения о которых внесены в ЕГРН



- граница кадастрового квартала



- зоны с особыми условиями использования территории, сведения о которых внесены в ЕГРН

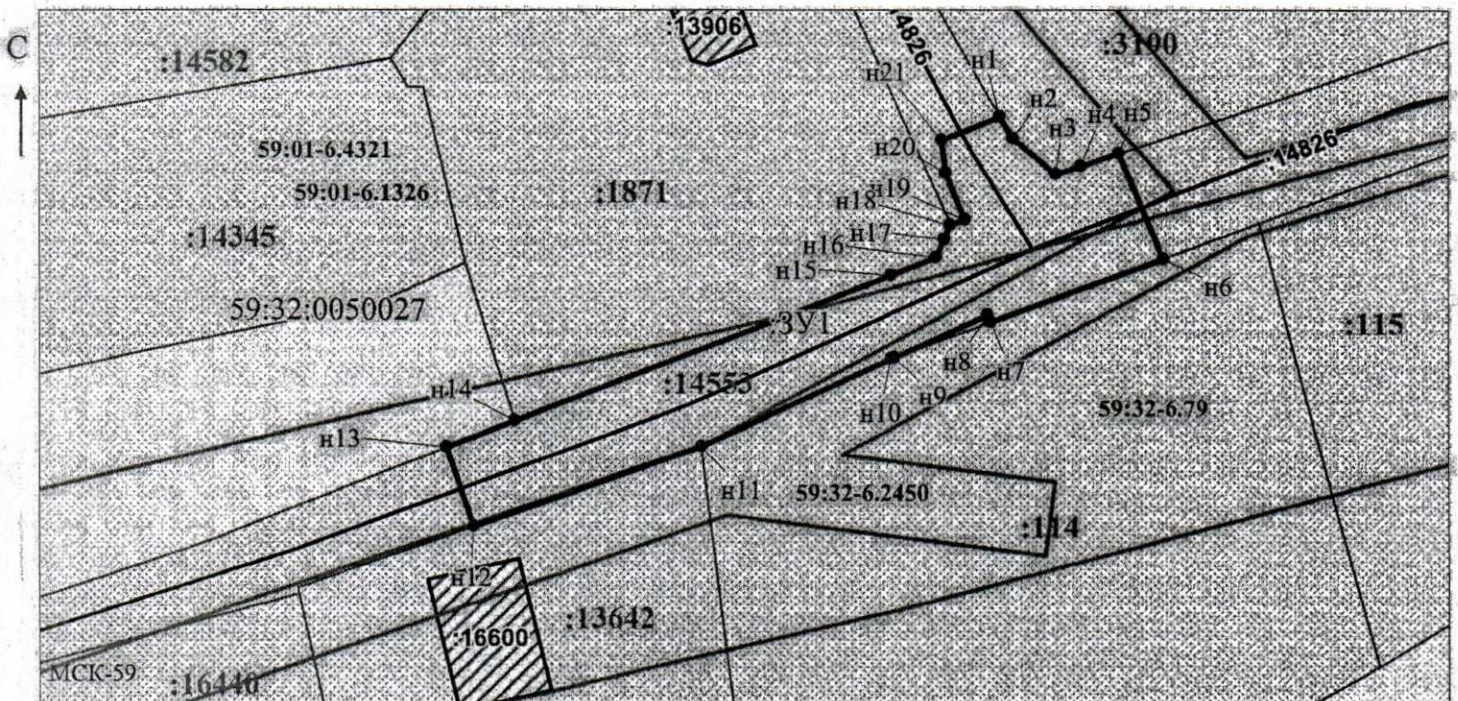
ЗУ1

- обозначение запрашиваемого земельного участка

● н1

- характерная точка границ земель или части земельного участка

59:32:0050027 - номер кадастрового квартала



Масштаб 1:500

/ Осипова А.Д.

Заявитель:

МП

(подпись, расшифровка подписи)

(для юридических лиц и индивидуальных предпринимателей)